

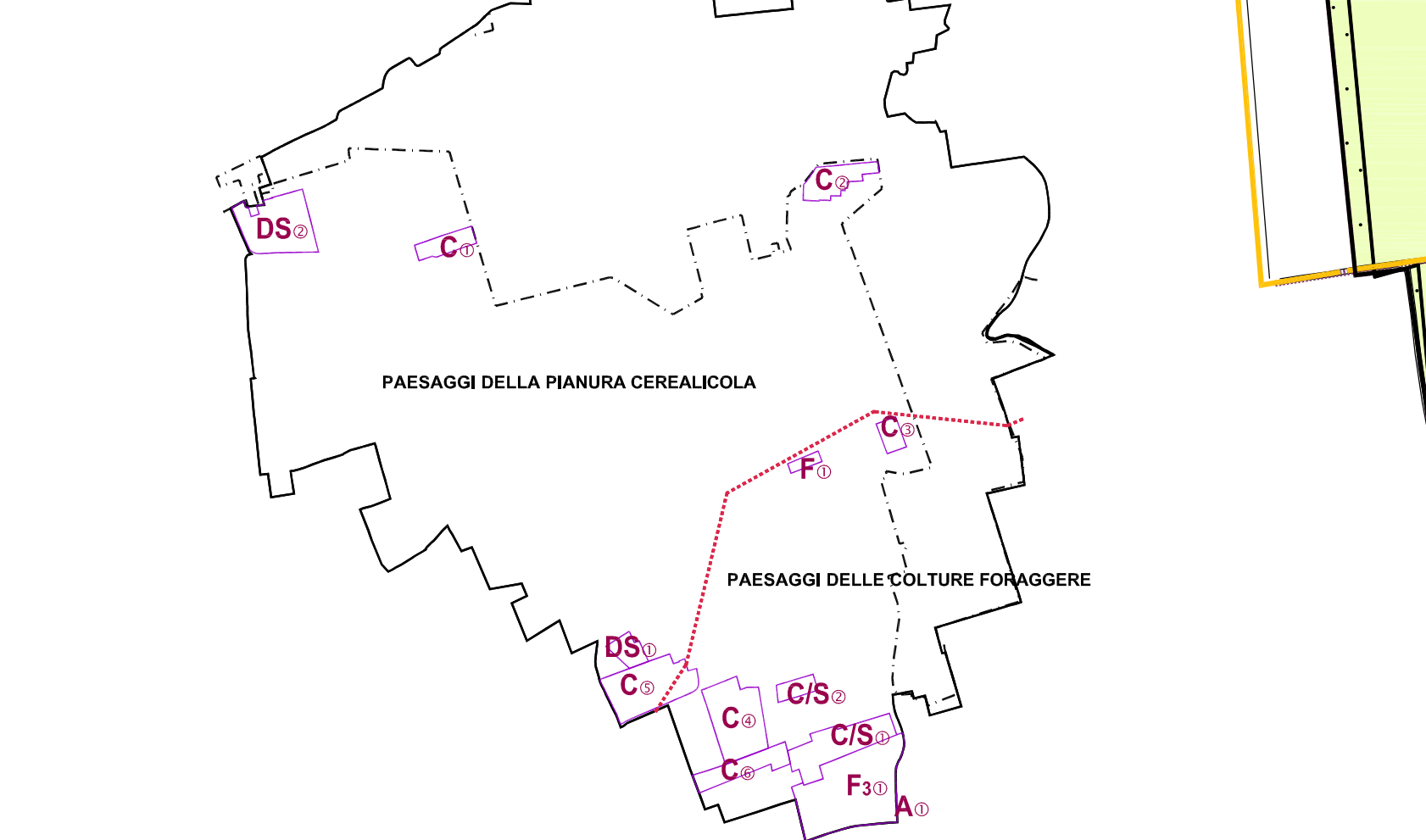
- LIMITE VINCOLO 1089/1939 di cui all'art. 10 del D. Lgs. 42/2004**  
Beni individuati soggetti a tutela indiretta di cui all'art. 45 del D. Lgs. 42/2004 e di cui all'art. 39 della N.T.A. del P.T.C.P.
- Beni sottoposti a tutela monumentale (D.Lgs. 42/2004) identificati da specifico provvedimento di tutela**

- VILLA SIOI LEGNANI** - complesso - XVIII - XIX sec. e Portineria di Villa Sioi, Legnani  
PROVVEDIMENTI DI TUTELA  
1. Denominazione: PALAZZO GA' BERTOLIO LEGNANI SOI  
Esterni provvedimento: 191205/13  
Codice ICR: 202904372AAAA  
Tipo provvedimento: notificazione (L. n. 364/1990, art. 5)  
Data notificazione: 191205/13  
Nome del file: 0148320434332.pdf
- Denominazione: PALAZZO EX BERTOLIO (ANTICAMENTE DEI MARCHESI GORINI CORIO)  
Tipo provvedimento: rinnovo DM (L. n. 1089/1939, art. 71)  
Data notificazione: 192001/15  
Codice ICR: 202904372AAAA  
Nome del file: 0148320434332.pdf
- Denominazione: CANTIERO DEDICATO ALL'ARCHITETTO BALZARETTO NEL 1891  
Dat. catastali: MAPP. 64 - 65 - 67 - 70 - 146 - 229  
Esterni provvedimento: 194301/13  
Data di registrazione o G.U.: 15/03/1943  
Codice ICR: 202904372AAAA  
Tipo provvedimento: DM (L. n. 1089/1939, art. 2, 3)  
Data notificazione: 194301/13  
Estensione del vincolo: giardino  
Nome del file: 01550400150042.pdf
- Denominazione da rinviare: VILLA GIARDINO E RUSTICI SOI  
Dat. catastali: FOGLIO 4 MAPP. 1-2-3-4-5-6-7-8-9-10-11-12-13-14-15-16-17-18  
Esterni provvedimento: 198111/20  
Data di registrazione o G.U.: 19/01/1986  
Nome del file: 01873201873201.pdf  
Indirizzo da rinviare: VIA LAMBERTO 1  
Tipo provvedimento: rinnovo DM (L. n. 1089/1939, art. 71)  
Data notificazione: 198111/20  
Codice ICR: 202904372AAAA

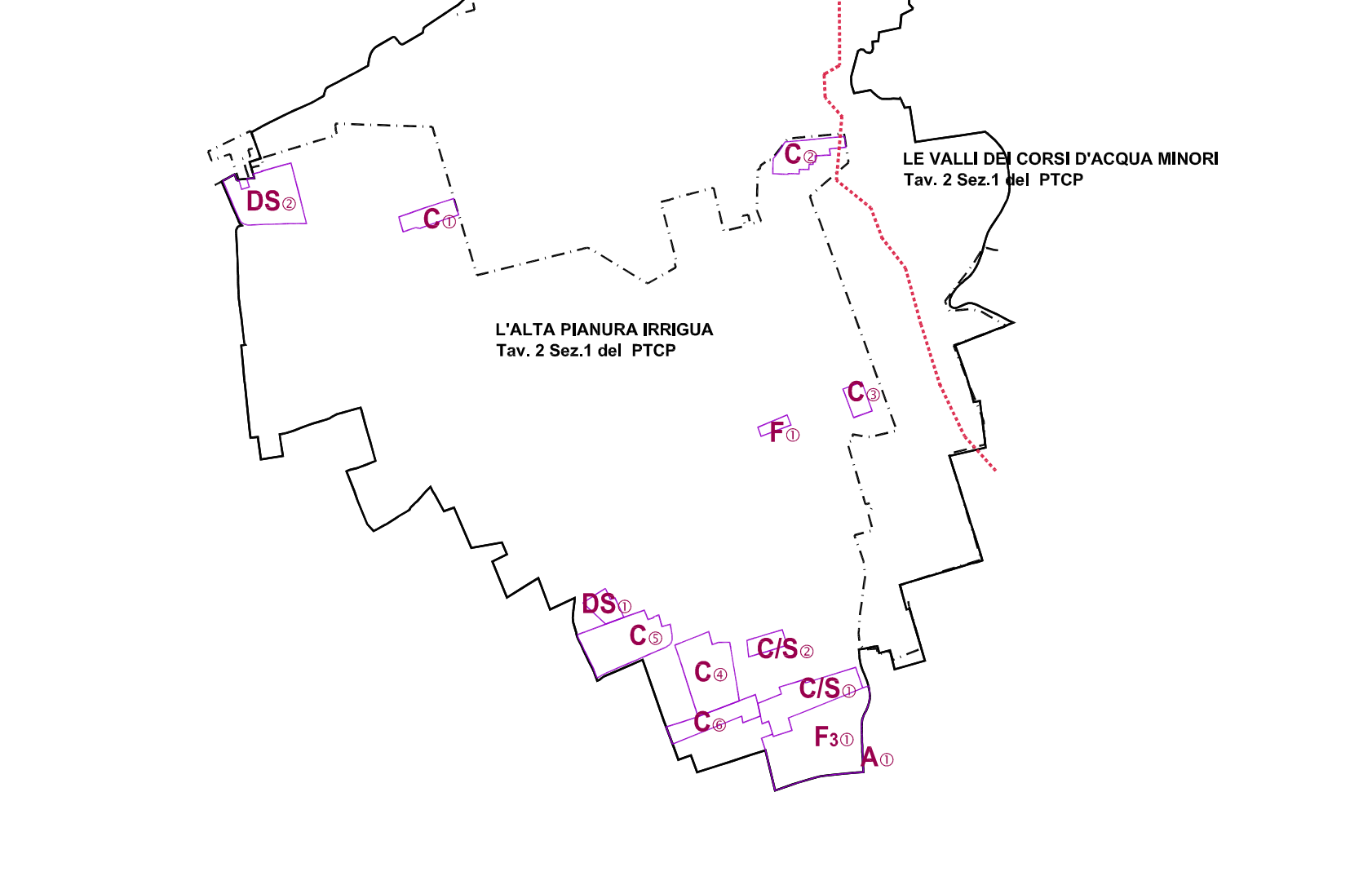
- VILLA BERTI** - complesso - XVIII sec.  
PROVVEDIMENTI DI TUTELA  
1. Denominazione: VILLA E GIANCONO BERTI GA' BOSSI GA' PELLU  
Indirizzo da rinviare: VIA S. MARIA - PIAZZA CAVOUR - VIA AL NAVIGLIO  
Dat. catastali: FOGLIO 15 - 104 - 105 - 106  
Esterni provvedimento: 196307/06  
Data di registrazione o G.U.: 18/10/1963  
Nome del file: 01873201873201.pdf  
Tipo provvedimento: DM (L. n. 1089/1939, art. 2, 3)  
Data notificazione: 196307/06  
Codice ICR: 202904372AAAA
- CASCINA GOGINA** - complesso e CHIESADI SAN GIUSEPPE - XVI - XVII sec.  
PROVVEDIMENTI DI TUTELA  
1. Indirizzo da rinviare: STRADA PER LA CASCINA GOGINA 1  
Tipo provvedimento: Arretrato di tutela paesaggistica del Naviglio Martesana  
Atto 01062006 cod. scheda 245 - D.G.R. 22/01/2004

- Beni meritevoli di tutela (P.G.T.) ai sensi dell'art. 25 del P.P.R. e dell'art. 18 del P.T.C.P. individuati nelle schede del SIRBec Regionale - schede**
- CASA BELTRAME** - XVII sec. scheda MI000.01428  
Indirizzo: Via della Croce, 20 (in viale dell'Industria)  
Tipo provvedimento: autorizzazione per la massima e minima tutela  
Tipo provvedimento: autorizzazione per la massima e minima tutela  
Codice pubblico: autorizzazione per la massima e minima tutela - 20052011
- CASA BELTRAMI** - XVII sec. scheda MI000.01429  
Indirizzo: Via della Croce, 20 (in viale dell'Industria)  
Tipo provvedimento: autorizzazione per la massima e minima tutela  
Tipo provvedimento: autorizzazione per la massima e minima tutela  
Codice pubblico: autorizzazione per la massima e minima tutela - 20052011
- CASA PARROCCHIALE (ex - (7) 1939** scheda MI1100.01430  
Indirizzo: Via della Croce, 20 (in viale dell'Industria)  
Tipo provvedimento: autorizzazione per la massima e minima tutela  
Tipo provvedimento: autorizzazione per la massima e minima tutela  
Codice pubblico: autorizzazione per la massima e minima tutela - 20052011
- CASCINA FAUSTINA** - complesso - XVII sec. scheda MI100.01445  
Indirizzo: Via della Croce, 20 (in viale dell'Industria)  
Tipo provvedimento: autorizzazione per la massima e minima tutela  
Tipo provvedimento: autorizzazione per la massima e minima tutela  
Codice pubblico: autorizzazione per la massima e minima tutela - 20052011
- CORTE RUSTICA SCALEI** - XVIII sec. scheda MI100.01432  
Indirizzo: Via della Croce, 20 (in viale dell'Industria)  
Tipo provvedimento: autorizzazione per la massima e minima tutela  
Tipo provvedimento: autorizzazione per la massima e minima tutela  
Codice pubblico: autorizzazione per la massima e minima tutela - 20052011
- PORTICATO PURTEGHETT (7) 1910** scheda MI100.01431  
Indirizzo: Via della Croce, 20 (in viale dell'Industria)  
Tipo provvedimento: autorizzazione per la massima e minima tutela  
Tipo provvedimento: autorizzazione per la massima e minima tutela  
Codice pubblico: autorizzazione per la massima e minima tutela - 20052011

**UNITA' TIPOLOGICHE DI PAESAGGIO - UNITA' PAESISTICO TERRITORIALI**  
[f] Piano Paesaggistico Regionale - PPR  
Unità tipologiche di paesaggio



[2] Piano Territoriale di Coordinamento Provinciale - PTCP  
Unità Paesistico - Territoriali



COMUNE DI  
**BUSSERO (MILANO)**

**PIANO DI GOVERNO DEL TERRITORIO - L.R. 12 - 2005**  
Approvato con Del. C. C. n° 14 del 20/03/2014 - Pubblicato sul BURL il 30/07/2014

**1ª VARIANTE**

**DOC. N° 1 - DOCUMENTO DI PIANO B - PROGETTO**  
All. N°7a  
Carta dei Beni Paesaggistici (D.G.R. IX-2727/2011) e classi di sensibilità paesistica

ADOZIONE 1ª VARIANTE N° DEL PUBLICATO ALL'ALBO COMUNALE IL CONTRORREVISIONI CONSIGLIERI N° DEL DELIBERA DI APPROVAZIONE N° DEL TAVOLA MODIFICATA È INTEGRATA IN RECEPIMENTO DEI PARERI E IN CONTRODELIBERAZIONE ALLE OSSERVAZIONI IL SINDACO IL SEGRETARIO IL PROGETTISTA ARCH. ALDO REDAELLI

SCALA 1: 3000

12 marzo 2017

**Territorio assoggettato ad:**

- Autorizzazione Paesaggistica**  
- procedura ORDINARIA di cui all'art. 146 D.Lgs. 42/2004 e  
- procedura SEMPLIFICATA di cui all'art. 4 del D.P.R. 139/2010
- Parere P.L.I.S. del Molgora**

**Esame paesistico dei progetti**  
di cui al D.G.R. 7/11045 del 8 novembre 2002

- le aree soggette ad esame paesistico dei progetti sono classificate:
- Sensibilità molto elevata (5)
  - Sensibilità elevata (4)

BUSSERO è Ente IDONEO all'esercizio delle funzioni paesaggistiche  
- Decreto Regione Lombardia n. 3410 del 18 aprile 2012

**CLASSE DI SENSIBILITÀ PAESISTICA**

5	MOLTO ELEVATA - classe di sensibilità 5
4	ELEVATA - classe di sensibilità 4
2	BASSA - classe di sensibilità 2

**AMBITI TUTELATI SOTTOPOSTI AD AUTORIZZAZIONE PAESAGGISTICA**  
BENI PAESAGGISTICI REGIONALI - Area tutelata per legge - D.Lgs. 42/2004

**BENI DI INTERESSE STORICO-ARCHITETTONICO** - D. Lgs. 42/2004, artt. 10 e 116  
LIMITE VINCOLO ex L. 1089/1939 di cui all'art. 10 del D. Lgs. 42/2004

**BELLEZZE D'INSIEME** - D. Lgs. 42/2004, art. 136 comm. 1 lettera c) e d)  
LIMITE VINCOLO ex L. 1497/1939 di cui all'art. 136 del D. Lgs. 42/2004

**RETE IDROGRAFICA NATURALE** - D. Lgs. 42/2004, art. 142 comm. 1 lettera c)  
Vincolo Paesaggistico - I fiumi, i torrenti, i corsi d'acqua e relative sponde - fascia 150 m

**I PARCHI E LE RISERVE NAZIONALI O REGIONALI, nonché i territori di protezione**  
intorno del parco - D.Lgs. 42/2004 - art. 142 f) 1)  
Piano Locale di Interesse Socioeconomico - P.L.I.S.  
Pianetto Parco Molgora - piano paesaggistico - L.R. 16/83

**TERRITORI COPERTI DA FORESTE E DA BOSCHI** - D. Lgs. 42/2004, art. 142 comm. 1 lettera g)  
Fascia boscale

**VINCOLI AMBIENTALI**  
Aree di tutela paesaggistica del corso d'acqua - 150 (D.Lgs. 42/2004 - art. 142, lettera c)  
Torre Molgora

**AREE, AREE, SISTEMI ED ELEMENTI ASSOGGETTI A SPECIFICA TUTELA DELLE PIANIFICAZIONI PAESAGGISTICA REGIONALE**  
L'INTERO COMUNE DI BUSSERO È COMPRESO nell'ambito del P.T.R.A. Navigli Lombardi (Del. C.R. 8072 del 19/11/2010)

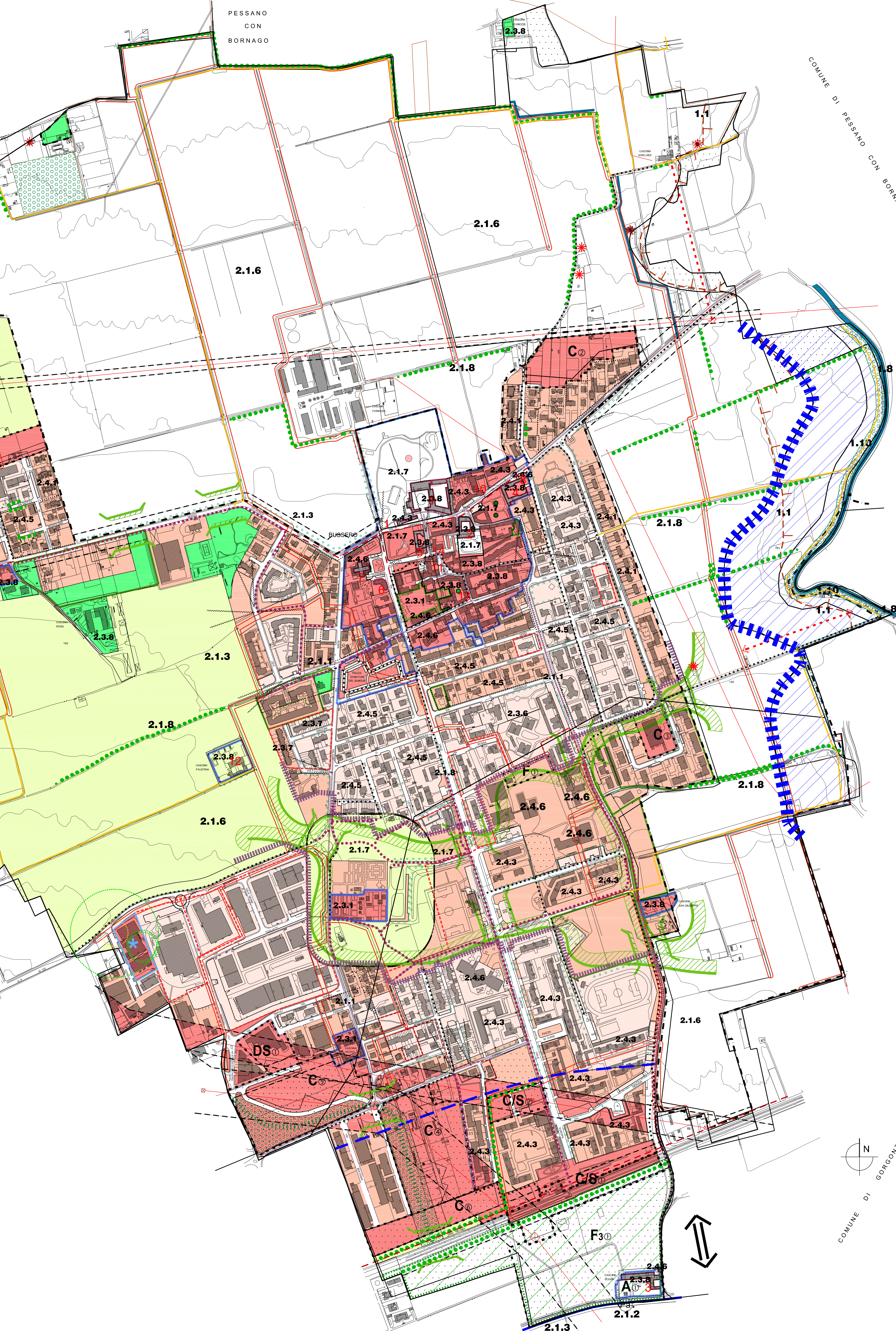
**AREE AGRICOLE NELLO STATO DI FATTO** Art. 43 com. 2 della L.R. 12/2005 e come modificata dalla L.R. 7/10 - Fondo Regionale Aree Verdi (Infrastruttura Informazione Territoriale - I.T.T. della Regione Lombardia)

**AREE AGRICOLE NELLO STATO DI FATTO** Art. 43 com. 2 della L.R. 12/2005 e come modificata dalla L.R. 7/10 - Fondo Regionale Aree Verdi (Infrastruttura Informazione Territoriale - I.T.T. della Regione Lombardia)

**PASSAGGIO ECOLOGICO - (O.S.)**  
Stabilimento soggetto agli obblighi di cui all'art. 3 del D.Lgs. 336/09 e s.m.i.

**Stabilimento soggetto agli obblighi di cui all'art. 3 del D.Lgs. 336/09 e s.m.i.**  
Innaffiamento zona danno (beni invariabili)  
Innaffiamento zona attenzione (beni reversibili)

**PERIMETRO AMBITI DI TRASFORMAZIONE**  
Bosco elettrico di progetto - COMPENSAZIONE  
Perimetro Centri Storici e nuclei di antica formazione - IGM 1888  
CONE OTTICI - Ambito di Riqualificazione 31.8



**BUSSERO - UNITA' TIPOLOGICHE DI PAESAGGIO - PIANO PAESAGGISTICO REGIONALE (P.P.R.)**

FASCIA - Bassa pianura	Elementi del paesaggio - P.P.R. di cui All. 4 Doc. 1B - D.d.P.	Elementi del paesaggio di Bussero
1	Il paesaggio agrario	1.8 Torre Molgora 2.2 Filari Piani, passerelle, arginature dei corsi d'acqua
2	Il paesaggio agrario	2.1 Visibilità storica 2.3 Centri storici 2.3 urbanizzato
3	Gli insediamenti	2.1 Visibilità storica 2.3 Centri storici 2.3 urbanizzato
4	Le ville, i giardini, le architetture isolate	2.3 Nuclei sparsi di rilevanza storica Parchi, giardini pubblici, ville, vias alberati, architetture vegetali
5	L'idealizzazione e il panorama	2.2.8 Filari e monumenti naturali

**BUSSERO - ELEMENTI COSTITUTIVI DEL PAESAGGIO - D.G.R. IX-2727 del 22/12/2011 di cui alle schede del D.G.R. IX-2727/2011**

Elementi costitutivi del paesaggio	
1. Elementi costitutivi del settore geomorfologico e naturalistico	
1.1 - Emergenze geologiche, litologiche e morfologiche	1.1 orli di terrazzo
1.8 - Corsi d'acqua	1.8 Torre Molgora
1.10 - Fasce boscale	1.10 Boscaia
Elementi costitutivi del settore antropico	
2.1 - Infrastrutture, visibilità e rete idrografica artificiale	
2.1.1 - Visibilità storica	2.1.1 Traccati esistenti al 1888
2.1.2 - Navigli e Canali storici	2.1.2 Canale Martesana
2.1.3 - Opere d'arte territoriali	2.1.3 Piani, passerelle, arginature dei corsi d'acqua
2.2 - Spazi di rilevanza storica	2.2.6 Seminativi, prati permanenti (F3 - di tutela ambientale)
2.2.7 - Giardini e verde urbano	2.2.7 Parchi, giardini pubblici, ville, alberi monumentali
2.2.8 - Filari e monumenti naturali	2.2.8 Vias alberati, architetture vegetali, rocce
2.3 - Sistemi insediativi	
2.3.1 - Insediamenti di versante e di terrazzo	2.3.1 Centri storici e nuclei
2.3 - Insediamenti a spollazione del tipo edilizio	
2.3.6 - Insediamenti con case isolate	2.3.6 Nuclei sparsi di rilevanza storica
2.3.7 - Insediamenti con case a schiera	2.3.7 Urbanizzato
2.3.8 - Insediamenti con case a corte	2.3.8 Centri storici, complessi rurali
2.4 - Tipi a schiera	
2.4.1 - Tipi a schiera	2.4.1 Tipi a schiera
2.4.2 - Tipi a corte	2.4.2 Tipi a corte
2.4.3 - Tipi in linea	2.4.3 Tipi in linea
2.4.5 - Edifici monofamiliari e isolati	2.4.5 Edifici monofamiliari e isolati
2.4.6 - Tipi specializzati e di uso pubblico	2.4.6 Edifici per il terziario amministrativo - Chiesa, scuole, ecc.